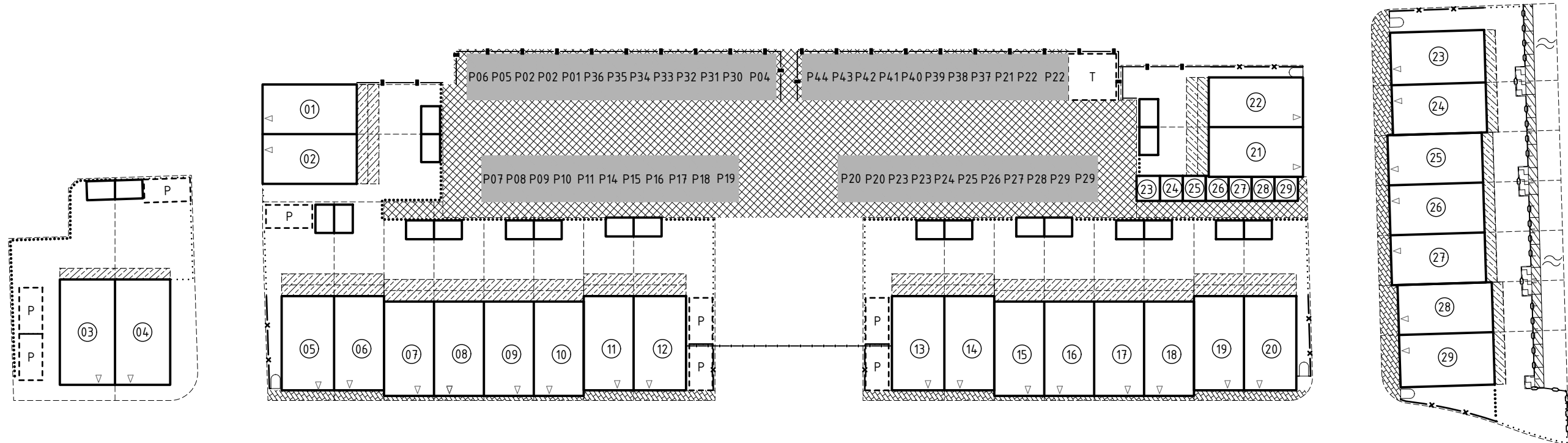
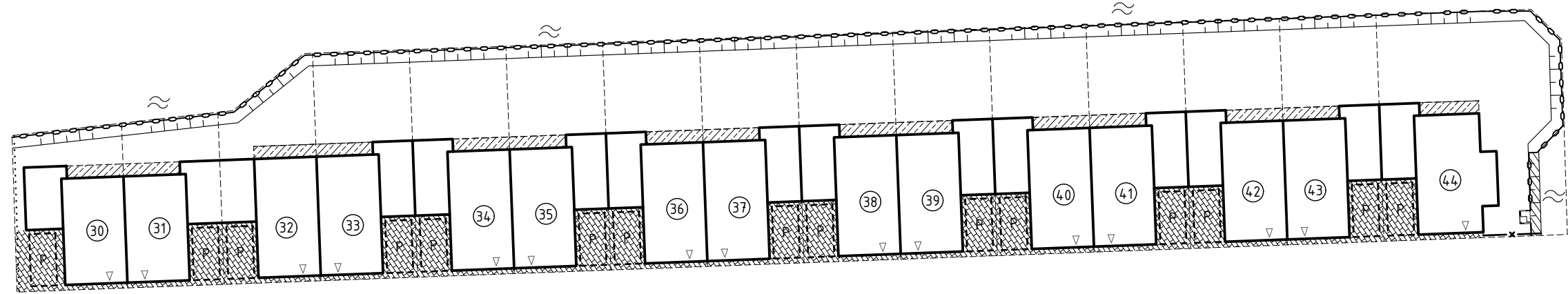


LOCATIEGEGEVENS

Kadastrale gemeente: —
 Sectie: —
 Perceelnummer(s): —

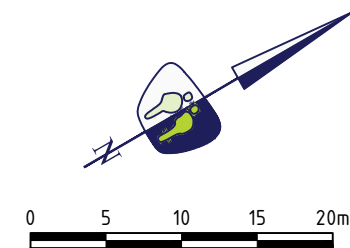


Verklaring

- Bebouingsvlak
- ◁ Entree
- - - - - Kavelgrens
- ⓪ Bouwnummer
- ▨ Uitbreidingsmogelijkheid
- ⌈⌋ Parkeren op eigen terrein
- ⌈⌋ Trafo
- ⋯ Houten pergola met gaashek en hedera

- ⋯ Gaashekwerk erfafscheiding, ca. 1800 mm hoog
- x-x- Houten tuinafscheiding, ca. 1000 mm hoog
- Groene hoge haag
- Poort
- ◻ Tuinpoort
- ▨ Trap
- ▨ Talud
- ≈ Water

- ▨ Delfse stoep
- Keerwand
- ▨ Mandelig gebied
- ▨ Vlonder



PROJECTGEGEVENS

Projectnaam: Oegstgeest aan de Rijn
 Locatie: Oegstgeest
 Onderwerp: Situatietekening
 Bouwnr. 01 tm 44
 Datum: 29-06-2021
 Formaat: A3
 Schaal: 1:500

